

06.07.2011

26/2011

Oznámení o záměru prodeje pozemku

Obec Hradišín oznamuje záměr o prodeji obecních pozemků dle geometrického plánu číslo 474-98/2011 ze dne 23.6.2011 nově vzniklé parcely číslo 1231/3 o výměře 62 m², druh pozemku ostatní plocha, parc.č. 804 o výměře 30 m², druh pozemku trvalý travní porost, parc.č. 1257/18 o výměře 35 m², druh pozemku ostatní plocha, parc.č. 1257/20 o výměře 95 m², druh pozemku ostatní plocha a parc.č. 802/9 o výměře 137 m², druh pozemku trvalý travní porost vše v katastrálním území Hradišín. Náklady spojené s prodejem pozemků hraří zájemce. Zájemci se mohou vyjádřit a předložit své nabídky do 01.08. 2011 do 16.30 hodin.

VÝKAZ DOSAVADNÍHO A NOVÉHO STAVU ÚDAJŮ KATASTRU NEMOVITOSTÍ																		
Označení pozemku parc. číslem	Dosavadní stav			Označení pozemku parc. číslem	Nový stav			Typ stavby	Způsob využití	Způsob využití	Porovnání se stavem evidence právnických vztahů				Označení dílu			
	Výměra parcely		Druh pozemku		Výměra parcely		Druh pozemku				Způsob využití	Způsob využití	Díl přechází z pozemku označeného v katastru nemovitostí			Číslo listu vlastnictví	Výměra dílu	
	ha	m ²	Způsob využití		ha	m ²	ha						m ²	ha			m ²	
802/7	10	12	travní p.	802/7	10	43	travní p.	0	0	0	802/7 804	*PK 10001 10001	9 51	92 51	d c			
802/8	5	20	travní p.	802/8	3	83	travní p.	0	0	0	802/8	10001	3	83				
804	61		travní p.	804	1	37	travní p.	0	0	0	802/8	10001	1	37				
				804	30		travní p.	0	0	0	802/7 804	10001 10001	20 10	30	b a			
822	1	48	ostatní plocha	822/3	1	26	ostatní plocha	0	0	0	822	199	1	26				
				822/4	33		ostatní plocha	0	0	0	822	199	22	11	f			
829	12	05	zahradě	829/1	12	00	zahradě	0	0	0	829	199	12	00	e			
				829/2	5		zahradě	0	0	0	829	199	5					
830/1	14	00	travní p.	830/1	12	96	travní p.	0	0	0	97 99/6	199 199	3 9	08 88	i j			
				830/3	66		travní p.	0	0	0	97	199	12	96				
833	4	38	ostatní plocha	830/4	38		travní p.	0	0	0	97	199	66					
				833/3	3	14	ostatní plocha	0	0	0	98/4	10001	3	14				
				833/4	1	06	ostatní plocha	0	0	0	99/6	199	3	14				
				833/5	2	18	ostatní plocha	0	0	0	99/6	199	1	06				
835	2	62	ostatní plocha	833/5	2	18	ostatní plocha	0	0	0	99/2	10001	2	18				
1231	24	10	ostatní plocha	835	2	51	ostatní plocha	0	0	0	835	199	2	51				
				1231/1	23	93	ostatní plocha	0	0	0	1231	10001	23	93				
				1231/3	62		ostatní plocha	0	0	0	1231	10001	17	45	g			
1257/8	1	52	ostatní plocha	1231/3	62		ostatní plocha	0	0	0	764	10001	45	62	h			
				1257/8	57		ostatní plocha	0	0	0	1257/8	10001	57					
1257/17	2	92	ostatní plocha	1257/20	95		ostatní plocha	0	0	0	1257/8	10001	95					
				1257/17	2	11	ostatní plocha	0	0	0	1257/17	10001	2	11				
				1257/18	35		ostatní plocha	0	0	0	1257/17	10001	35					
				1257/19	46		ostatní plocha	0	0	0	1257/17	10001	46					
1268	48	48	ostatní plocha	1268	48	03	ostatní plocha	0	0	0	1268	-	48	03				

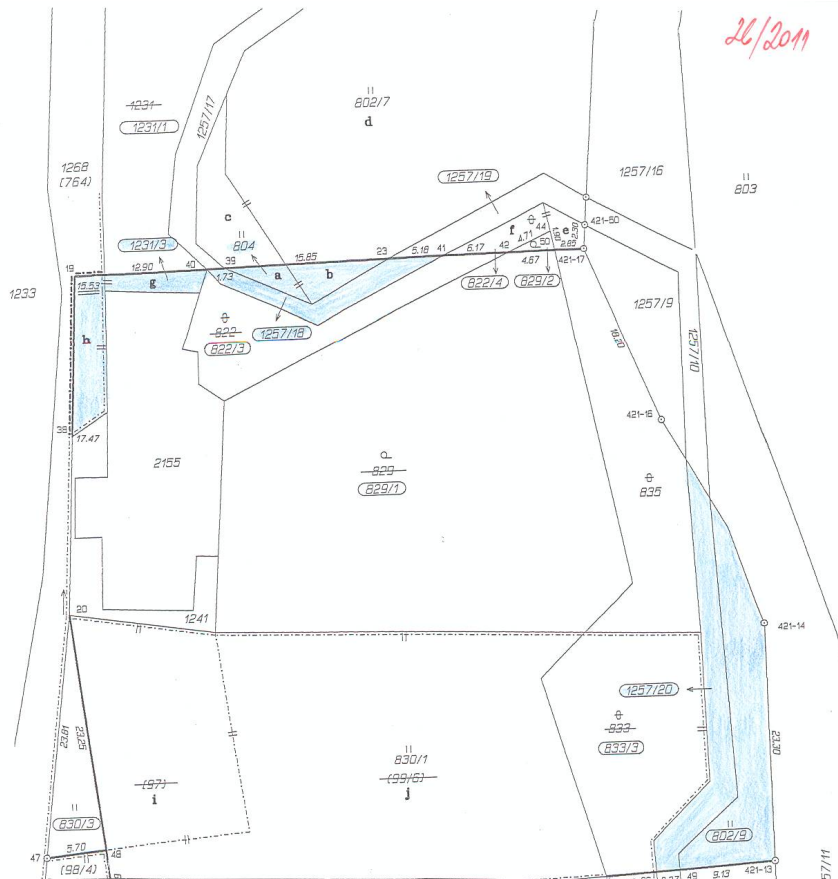
Vyvěšeno: 15.07. 2011

Sňato:

Razítko a podpis: Holoušová, starostka obce

O B E C
H R A D I Š Í N
IČO: 302619

26/2011



GEOMETRICKÝ PLÁN
pro rozdělení pozemku

Vyhotovil: Ing. Květoslav Berka, GEODÉZIE
17. listopadu 9, 787 01 Šumperk

Číslo plánu: 474-98/2011

Okres: Šumperk

Obec: Hrabšín



Katastrální území: Hrabšín

Mapový list: VS VII-8-18

Kat. zobrazení určitého vymezení je určen podle § 77 odst. 2 vyhlášky č. 26/2007 Sb.

Dosavadním vlastnickým pozemkem byla poskytnuta možnost seznámit se v terénu s průběhem navrhovaných nových hranic, které byly označeny předsazenými záložkami.

sl. plotu, plast. znaky, geohřeb

Nálezitostmi a přesností odpovídá předpisům.		Katastrální úřad, katastrální pracoviště souhlasí s číslováním parcel.	
			
Geometrický plán ověřil úředně oprávněný zeměměřický inženýr:		Souhlas katastrálního úřadu, katastrálního pracoviště potvrdil:	
Ing. Květoslav Berka		Vojtěch Kouřil	
Dne 26. 11. 2011	Číslo 474/2011	Dne 07. 07. 2011	Číslo 0796/11
Úředně oprávněný zeměměřický inženýr odpovídá za odbornou úroveň geometrického plánu, za dosažení předepsané přesnosti a za správnost a úplnost nálezitostí podle právních předpisů.		Jeden příloha geometrického plánu a předepsané přílohy jsou uloženy u katastrálního úřadu, katastrálního pracoviště.	