

## Strategický plán rozvoje obce Hradišín na léta 2019 – 2023

Dokument je výsledkem procesu strategického plánování, jež by měla obec Hradišín využívat v nastávajících letech ke svému rozvoji. Plán vytyčuje hlavní priority rozvoje obce v následujících 5-ti letech.

Strategický plán rozvoje obce je řešen jako střednědobý dokument. Vychází z názoru obyvatel a zájmových organizací na současné problémy a potřeby obce, ale i na budoucí rozvoj.

### Profil obce:

Rozloha:	1 384 ha
Průměrná nadmořská výška:	352
Průměrný věk:	41
Index stáří:	65
Hustota zalidnění /obyv./km <sup>2</sup> /:	60
Počet obyvatel:	838
z toho:	
- dospělí muži:	368
- dospělé ženy:	349
- děti	121
Počet katastrů:	1
Počet peněžních ústavů:	3
Sportovní zařízení:	3
Veřejná knihovna:	1
Kulturní dům:	1
Základní škola:	1
Mateřská škola:	1
Veřejný vodovod:	1
Splašková kanalizace	1

Obec je typicky zemědělskou lokalitou bez zastoupení průmyslu, což má za následek menší počet pracovních příležitostí. V místě hospodaří pouze jeden zemědělský podnik HRADO a.s. Hradišín a dva soukromí zemědělci. Soukromé podnikání v obci není příliš rozšířeno. Soukromá společnost KONEX s.r.o. Šumperk, Nimmrichter Petr vybudovala na svých pozemcích zařízení na výrobu energie – fotovoltaická elektrárna. Soukromý zemědělec Brodman Jiří a autodoprava Brodman Hugo.

Hlavní prioritou obce je v následujících letech Příprava výstavby cyklostezky Hradišín – Nový Malín. V rámci zvýšení bezpečnosti silničního provozu je počítáno se zpracováním studie pro výstavbu nových chodníků směr Libina a Dlouhomilov.

Další prioritou obce je výstavba inženýrských sítí (splašková kanalizace, vodovod, dešťová kanalizace, veřejné osvětlení a příjezdová komunikace) v lokalitě pod ZŠ, kde vzniklo 12 parcel na výstavbu rodinných domů. Na výstavbu inženýrských sítí si obec dojedná bankovní úvěr. Jako další prioritou je výstavba sociálního bydlení s 8 bj. a do budoucna s vybudováním půdních 4bj. bytů. Výhledově je také plánováno zajištění vlastního zdroje pitné vody.


Pro zlepšení volnočasové aktivity obyvatel se plánuje výstavba workoutové a dětské hřiště v areálu základní školy. Současný stav je nevyhovující.


Obec je správcem lesa, kde každoročně dochází k výtěžnosti vzrostlého porostu cca 1.000 m<sup>3</sup>, z toho důvodu byla zakoupena zemědělská technika, která nebude využívána pouze k lesním pracím, ale bude sloužit k zimní údržbě místních komunikací.


Obec Hrabišín má od roku 2014 schválený Územní plán obce. Následkem plánovaných projektů na následující léta 2019 – 2023 se bude obec zabývat novým Územním plánem obce Hrabišín, který zahrne plánovaný rozvoj.

Projekt	časový horizont	předpokládané finance v daném období v mil. Kč
Výstavba inženýrských sítí včetně komunikace	2019	10,0
Rekonstrukce sociálního zázemí v tělocvičně ZŠ – sprchy, šatny, WC a odpady	2019 - 2020	1,5
Výměna střešní krytiny na budově ZŠ, kabinetů a šaten	2019	1
Studie na výstavbu chodníků, případná výstavba (směr Libina a Dlouhomilov)	2019 - 2023	3,5
Rekonstrukce mostu v lokalitě Mk pod ZŠ č. 7c – M1	2019 - 2020	0,9
Výstavba workoutového a dětského hřiště v areálu ZŠ	2019 - 2020	0,5
Opravy místních sakrálních staveb (oprava hřbitovní zdi a márnice)	2019 - 2020	0,5
Oprava lesních cest	2019 - 2023	2,7
Studie na výstavbu cyklostezky Hrabišín – Nový Malín a PD, výstavba	2019 - 2023	10,0
Vrty - pitná voda	2019 - 2023	1,0

Tento strategický plán byl schválen na veřejném zasedání Zastupitelstva obce Hrabišín č. 2 dne 19.12. 2018, zapsán v usnesení pod bodem Ad 2.10.1.



  
 Ladislava Holoušová  
 starostka

  
 Magda Glancová  
 místostarostka

VYVŠENO DNE: ..... 8.1.2019 .....

SNATO DNE: .....